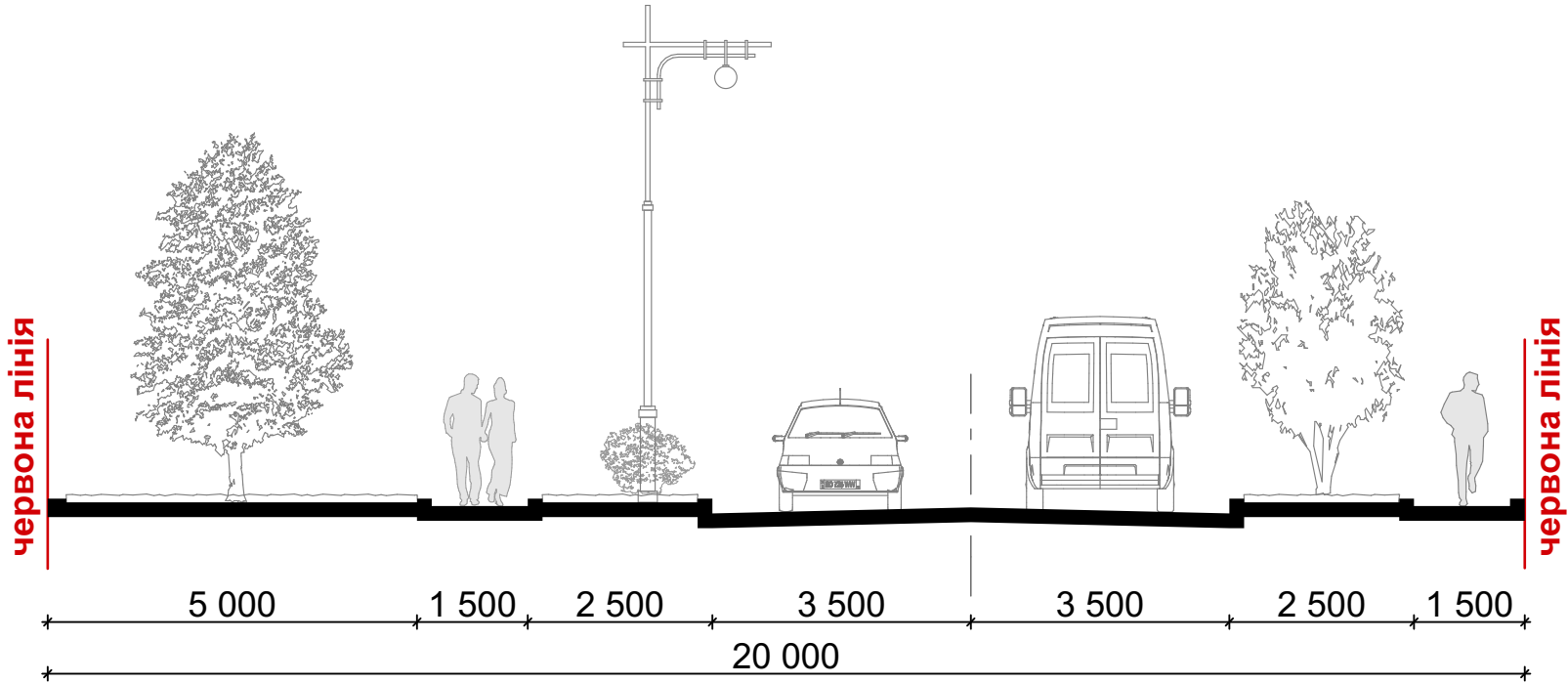
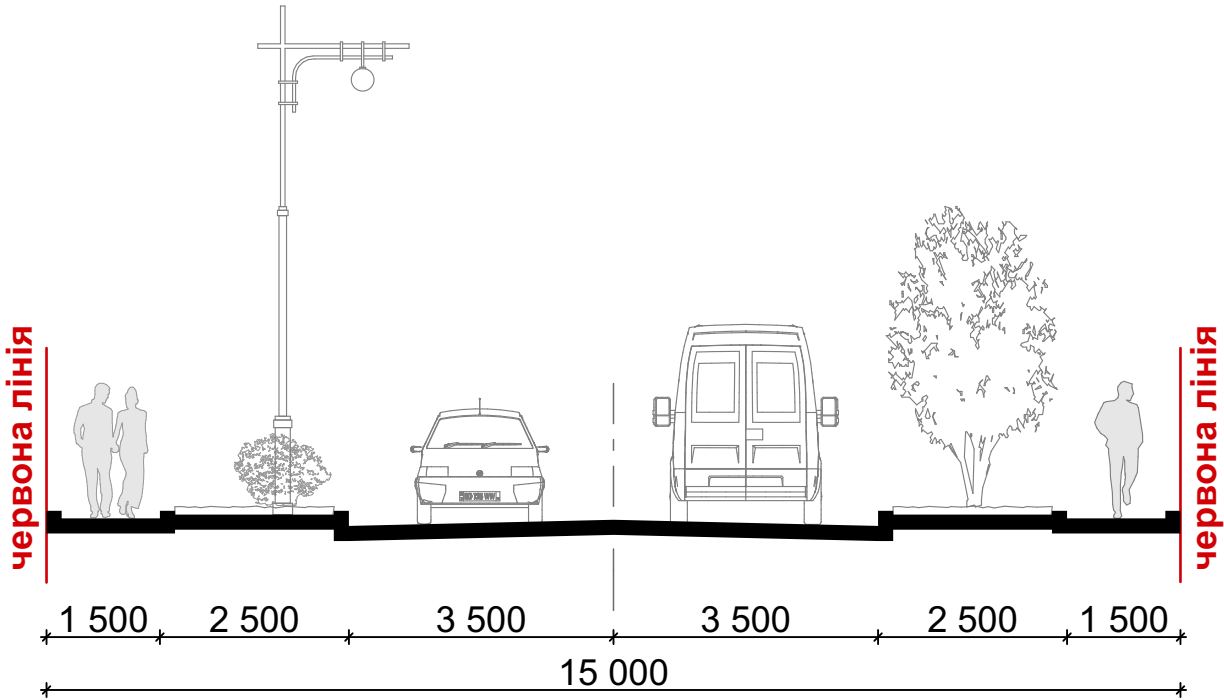


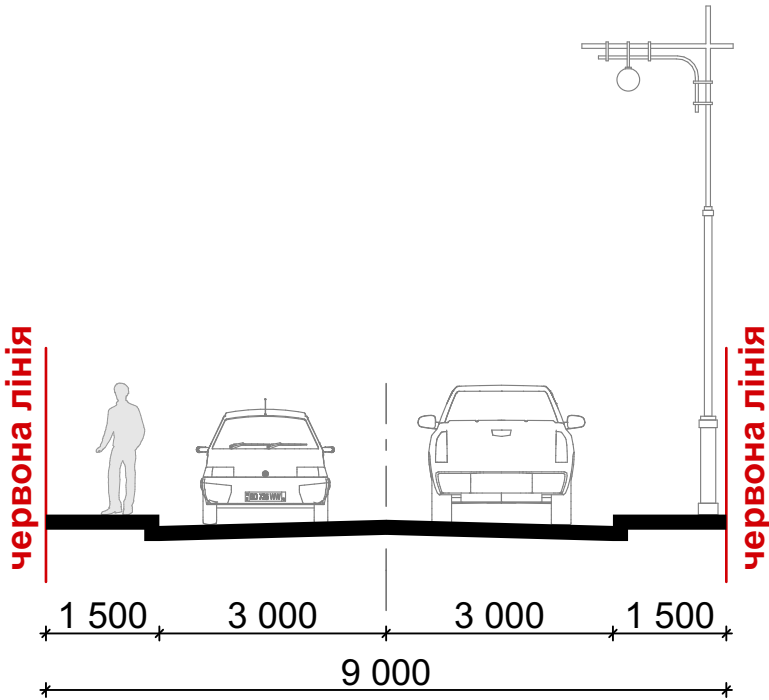
Профіль вулиці 1-1 (вул. Дорошенка)



Профіль вулиці 2-2 (вул. Степана Бандери)



Профіль проїзду 3-3



						Л 2020/13 - ГП				
						Детальний план території, орієнтовною площею 3,1 га, для будівництва приватної садибної забудови в межах вулиць Дорошенка, Степана Бандери та проектних зон виробничого та садибного призначення в місті Буча Київської області				
Зм.	Кіл.	Аркуш	№ док	Підпис	Дата			Стадія	Аркуш	Аркушів
					2020 р.			ДПТ	6	
Гол. арх.		Косарев В.І.								
Архітектор		Попова Ю.В.				Креслення поперечних профілів вулиць		ПП "Ладопроект" м. Буча		
Перевірив		Косарев В.І.								
Гол.констр.										
Н.контроль		Косарев В.І.								

Затверджено:

зм. інв. №

підпис та дата

інв. № орг.